

- 氷見市建設課 御中
- 令和元年度
- 森寺地区

## 陳 情 書

森 寺 自 治 会

## 森寺の振興に関するお願い

日頃より、森寺の振興に心温かいご支援を賜り感謝申し上げます。  
私ども、日々村民一丸となり安全安心で元気な村づくりに取り組んでいる所存であります。つきましては、次項に掲げる諸課題について引き続きご支援ご協力を賜りますようお願い申し上げます。

森寺自治会

自治会長 寺下 茂

### 【最近の森寺活動の紹介】



森寺ふるさと遊歩道の雑木の伐採、落ち葉清掃等の遊歩道整理



明治神宮で開かれた春の大祭で、獅子舞を奉納した。



## 森寺懸案事項

事項	市道・森寺親田線(森寺城址駐車場への道路)路肩崩壊(親田川護岸)
内容	梅雨時期に洪水が出ると路肩(親田川護岸)が抉り取られ、道路陥没により不通になる。
状況写真	 A photograph showing a road shoulder that has collapsed into a river. The river is filled with water and some debris. The surrounding area is green with trees and vegetation.
位置	 A map showing the location of the road shoulder collapse. A red arrow points to a specific location on the map, labeled "路肩崩壊" (Road shoulder collapse). The map shows a network of roads and a river.

## 森寺懸案事項

事項	市道・指崎森寺線道路(宅前)道路舗装の変形、沈下
内容	歩行並びに自転車の転倒の恐れあり。 通行に大変危険で事故の原因になりかねない。
状況写真	



### 位置

氷見市森寺1288  
宅前付近



## 森 寺 懸 案 事 項

事 項	市道・指崎森寺線道路( 宅前)道路舗装の変形、沈下
内 容	歩行並びに自転車の転倒の恐れあり。 通行に大変危険で事故の原因になりかねない。
状 況 写 真	



### 位 置

氷見市森寺1289  
前付近



## 森 寺 懸 案 事 項

事 項	市道・子谷田線( 宅付近)道路舗装の変形、沈下
内 容	歩行並びに自転車の転倒の恐れあり。 通行に大変危険で事故の原因になりかねない。
状 況 写 真	



### 位 置

水見市森寺1128  
宅前付近



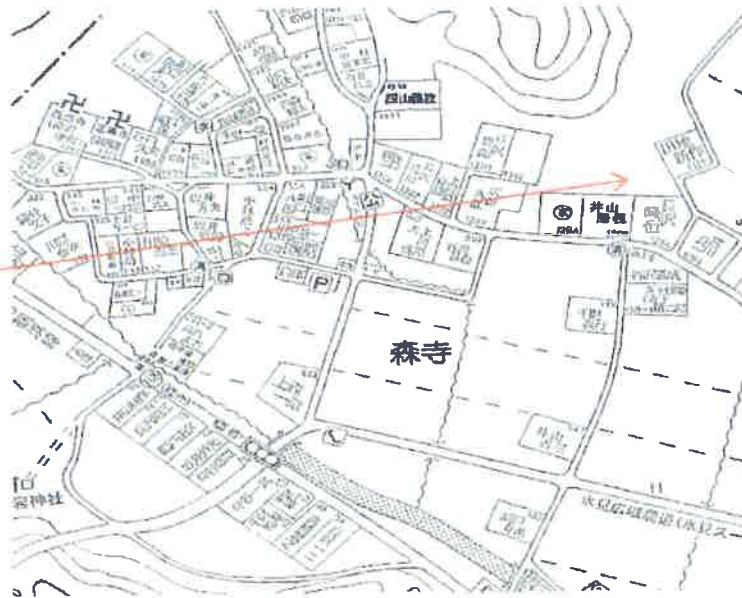
## 森 寺 懸 案 事 項

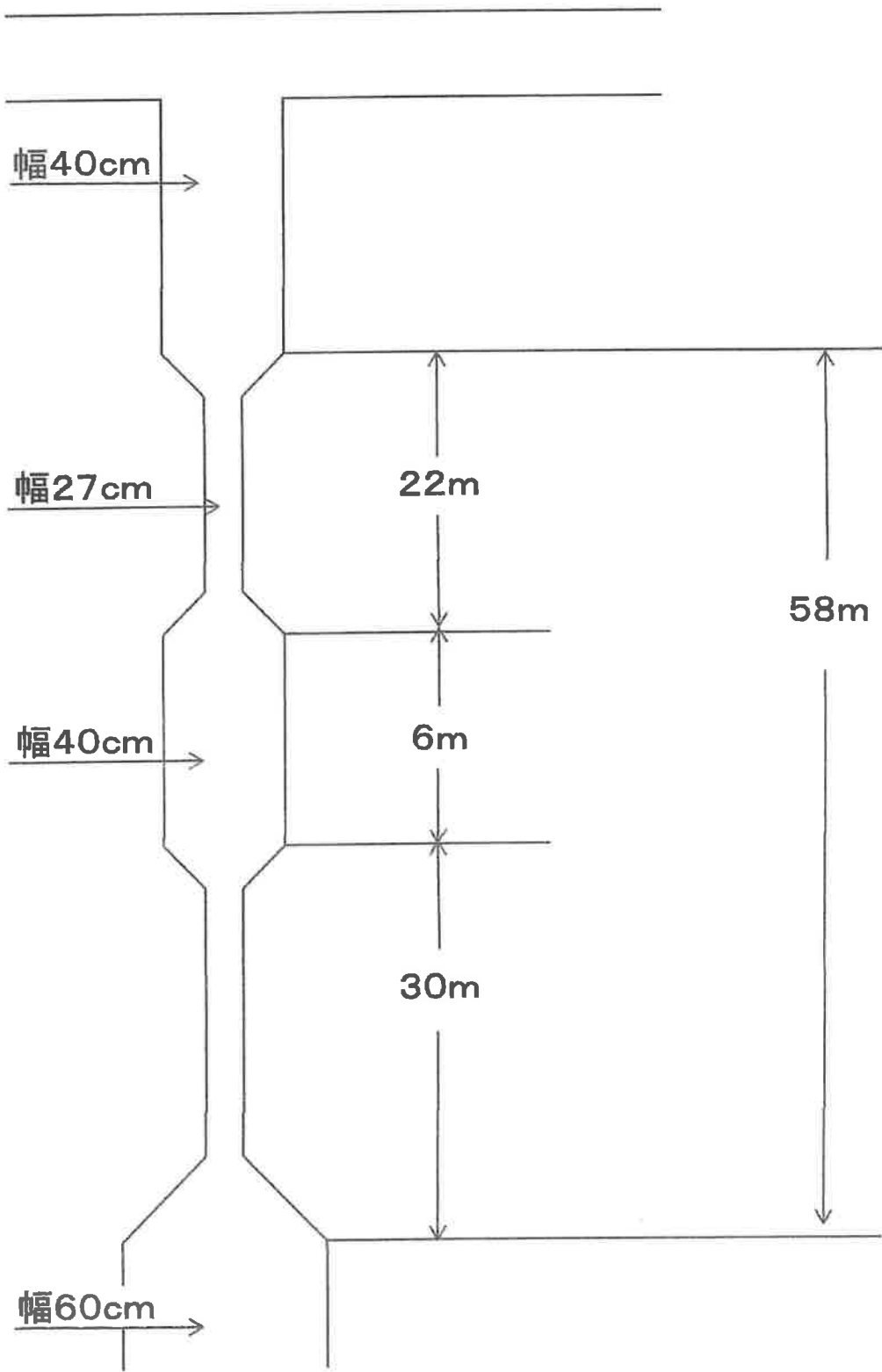
事 項	子谷田川水路の拡幅
内 容	水路幅狭いため大雨の度、土砂がつまり水路が氾濫して危険がある。 水路幅27cm区間58m
状 況 写 真	



### 位 置

氷見市森寺1128  
宅前付近







## 森寺懸案事項

事項	氷見広域農道の道路標識補修
内容	氷見広域農道(スーパー農道)と森寺向出線の交差点付近の道路標識が腐食により倒壊している。
状況写真	



## 位置

