

平成30年4月20日

氷見市長 林 正之 殿



平成30年度 鞍骨自治会要望書

鞍骨自治会の要望について、対応していただきませう宜しくお願い申し上げます。

- 添付書類
- ・要望事項
  - ・位置図
  - ・写真

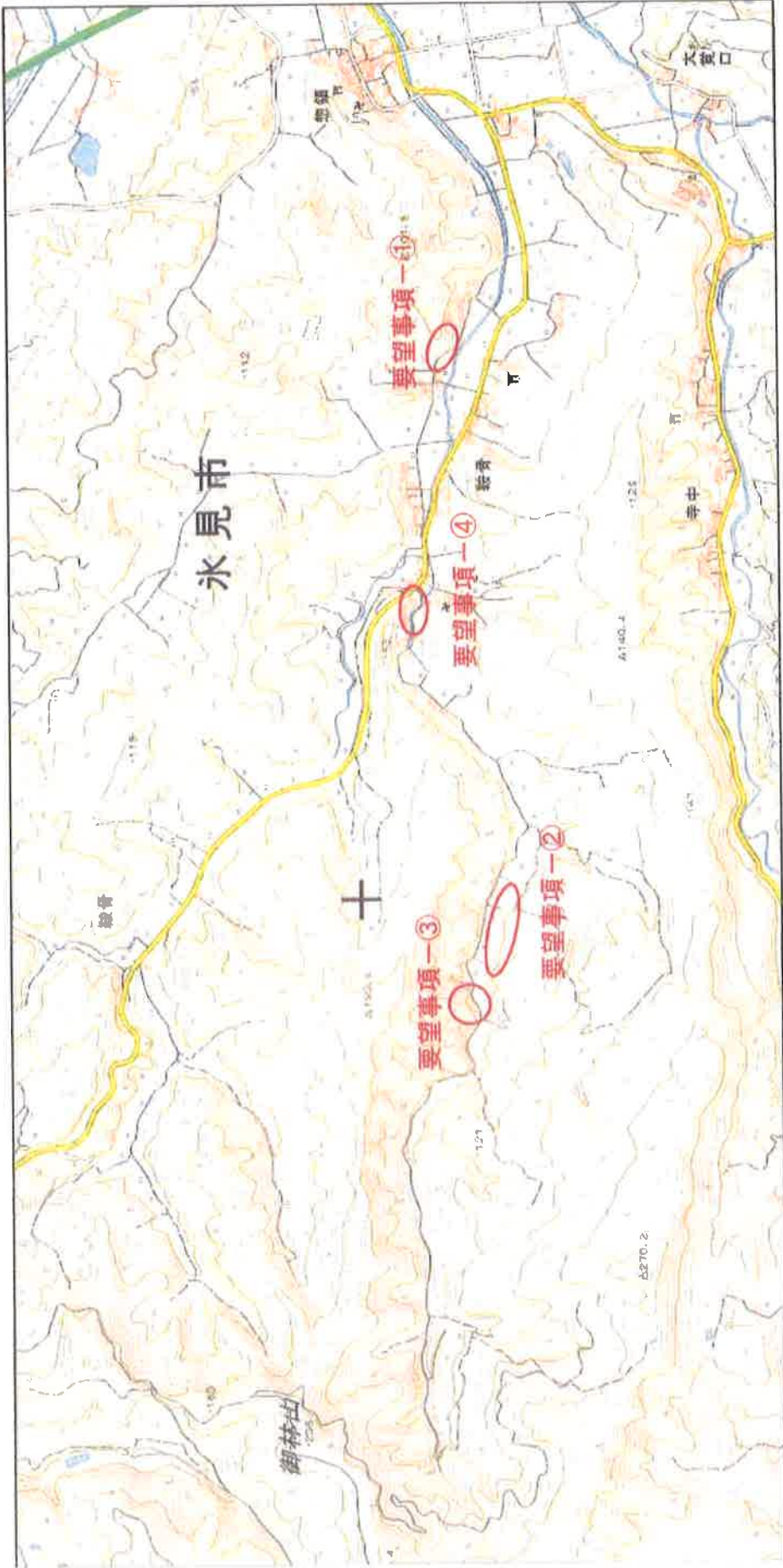


## 鞍骨自治会の要望事項

No. 1

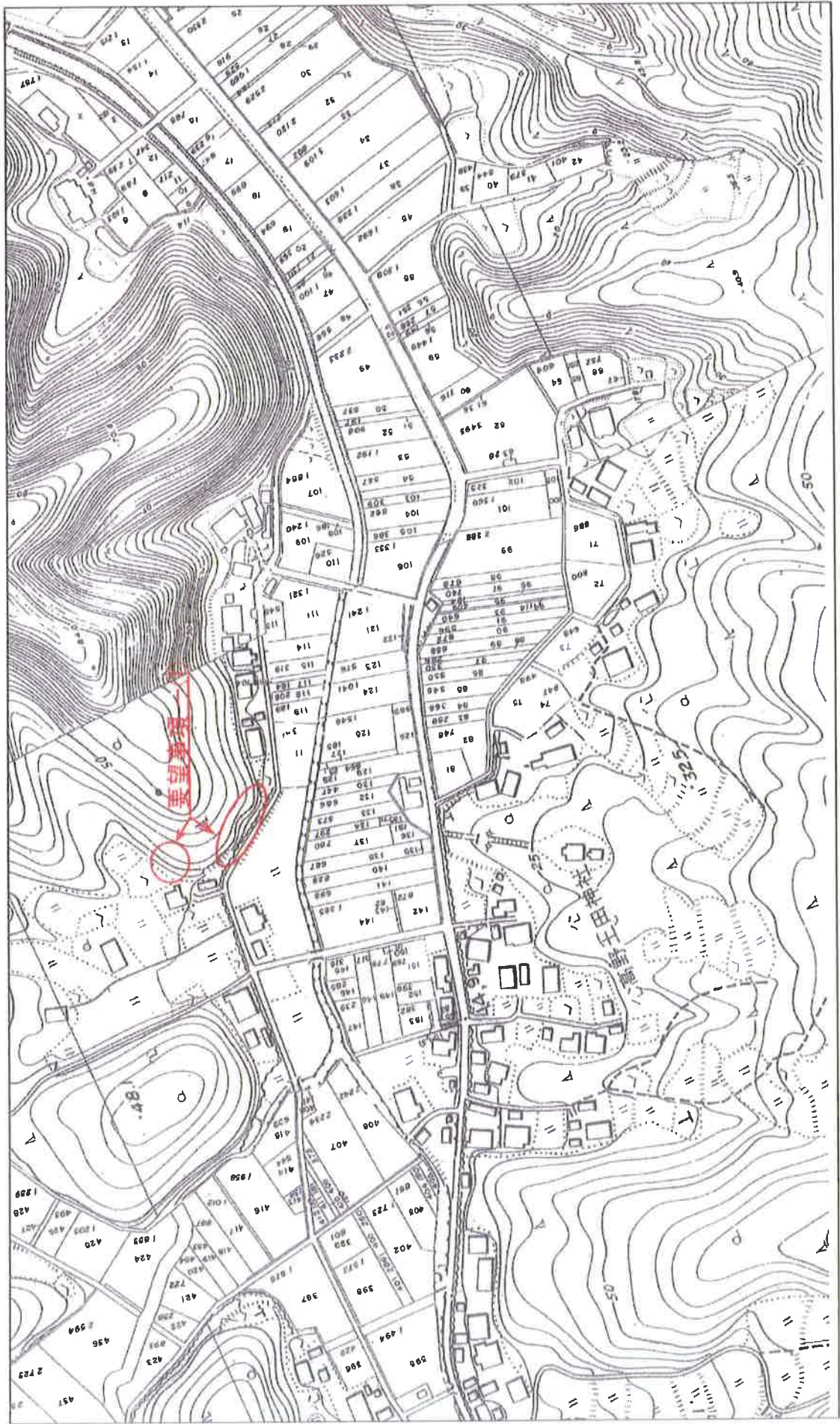
要望事項	要望内容	提出年月日	平成30年	月	日	
		回答年月日	平成	年	月	日
		市役所回答				
① 市道沿いの落石対策工事 (H28-036-001の継続要望)	平成28年度に要望した箇所の住宅側(宅)でも斜面の崩落が確認できることから、地域住民の安全を確保するため、治山事業等対策工事を要望します。	H29年回答	《調査・協議中》 落石の原因を調査して対策を検討する。			
② 明後谷地内の治山工事 (H28-014-005の継続要望)	明後谷地内の、鞍骨川右岸側は断崖絶壁で岩肌は風化が進み、今冬の豪雪で斜面が崩落して鞍骨川を塞いでいます。大雨等による更なる崩落が懸念されることから、今後も県当局への対策工事について要望をお願いいたします。	H28年回答	《国・県要望中》 H29年回答 《対応保留》 治山工事での採択に合わないもので、今後も県と協議して対応策について検討する			
③ 県営治山事業の災害復旧工事 (H30年の新規要望事項)	平成22年度に施工された、県営治山事業の山腹工が平成29年7月の大雨で崩壊して土砂が市道を塞いだので、道路整備地域支援事業を活用して土砂を撤去したが、30年2月に再び崩壊して市道と水路を塞いだ。上流側に農業用水の取水口があり、保安林にも指定されていることから、道路の通行と農業用水を確保するため、恒久的な斜面の対策工事を要望します。					
④ 鞍骨川の河床整備工事 (H30年の新規要望事項)	上出地区の鞍骨川は、近年のゲリラ豪雨等による洪水で、河床の洗掘や土砂の堆積により河床が安定していません。要望箇所周辺は過去においても、洪水時には市道が冠水して、住宅の床下や田畑が浸水した経緯があることから、洗掘箇所には袋詰め玉石等の投入を、土砂の堆積箇所は撤去等の河床整備工事を要望します。					

# 要望箇所位置図





詳細図  
(要望事項①落石箇所対策工事)







要望事項一①

落石箇所全景



要望事項一①

落石箇所全景



要望事項一①

宅横  
崩落箇所



要望事項一①

宅横  
崩落箇所



要望事項一①

隣接箇所の工事の銘板

平成10年度地域防災対策  
治山事業



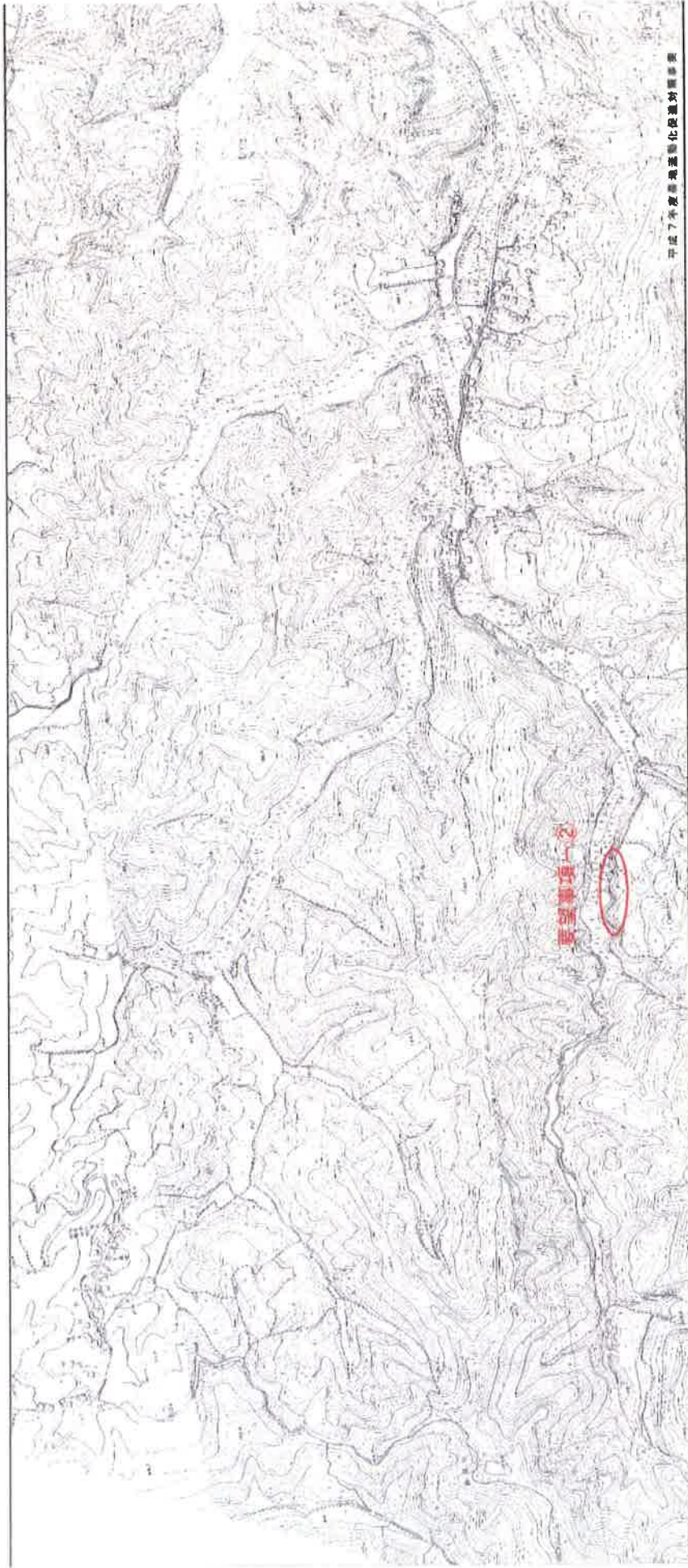
要望事項一⑥

隣接箇所の工事の銘板

平成22年度県単治山事業



詳細図  
(要望事項一② 明後谷地内の治山工事)





要望事項一②

崩落箇所全景



要望事項一②

崩落箇所(下流側)



要望事項一②

崩落箇所(上流側)






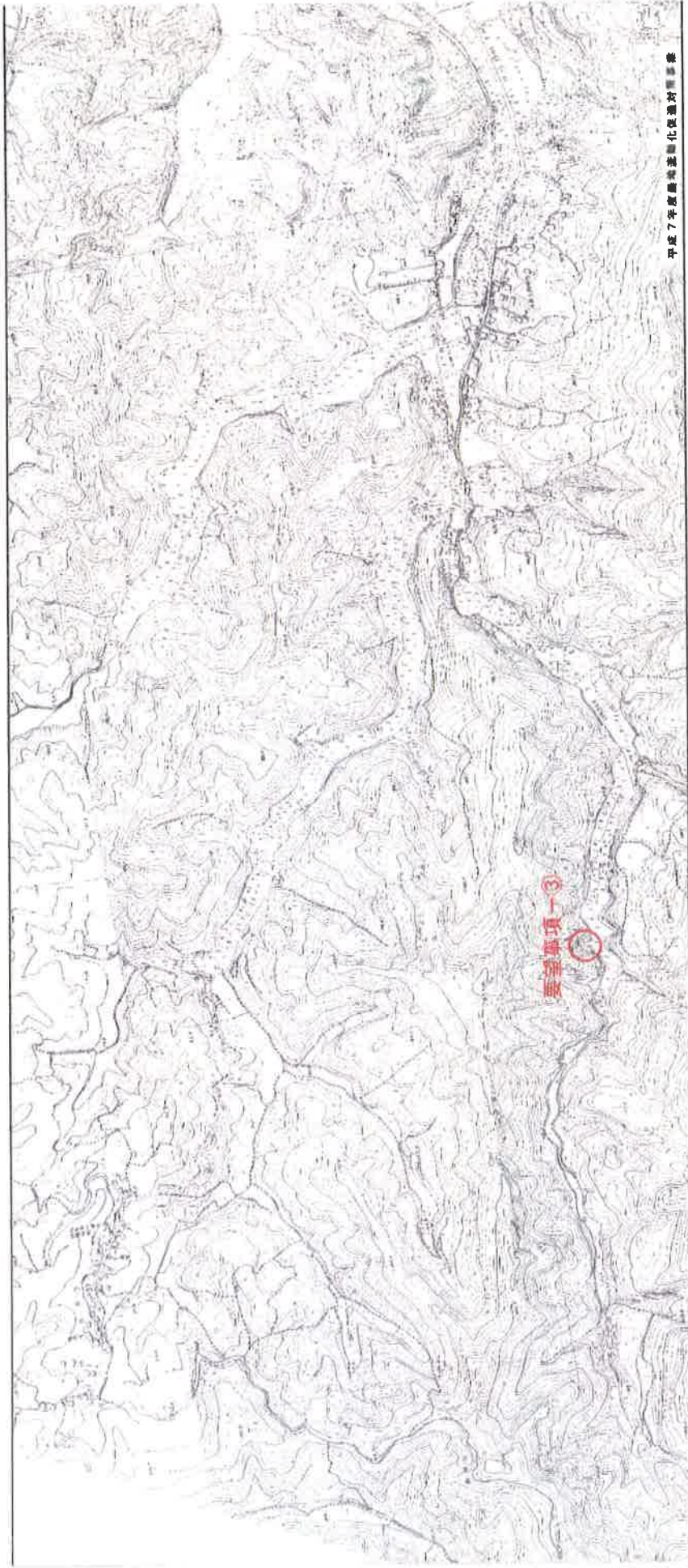
要望事項②  
崩落箇所全景



要望事項②  
崩落箇所(下流側)



詳細図  
(要望事項一③ 原菅治山事業の復旧工事)







要望事項一③

崩落箇所全景



要望事項一③

崩落箇所全景

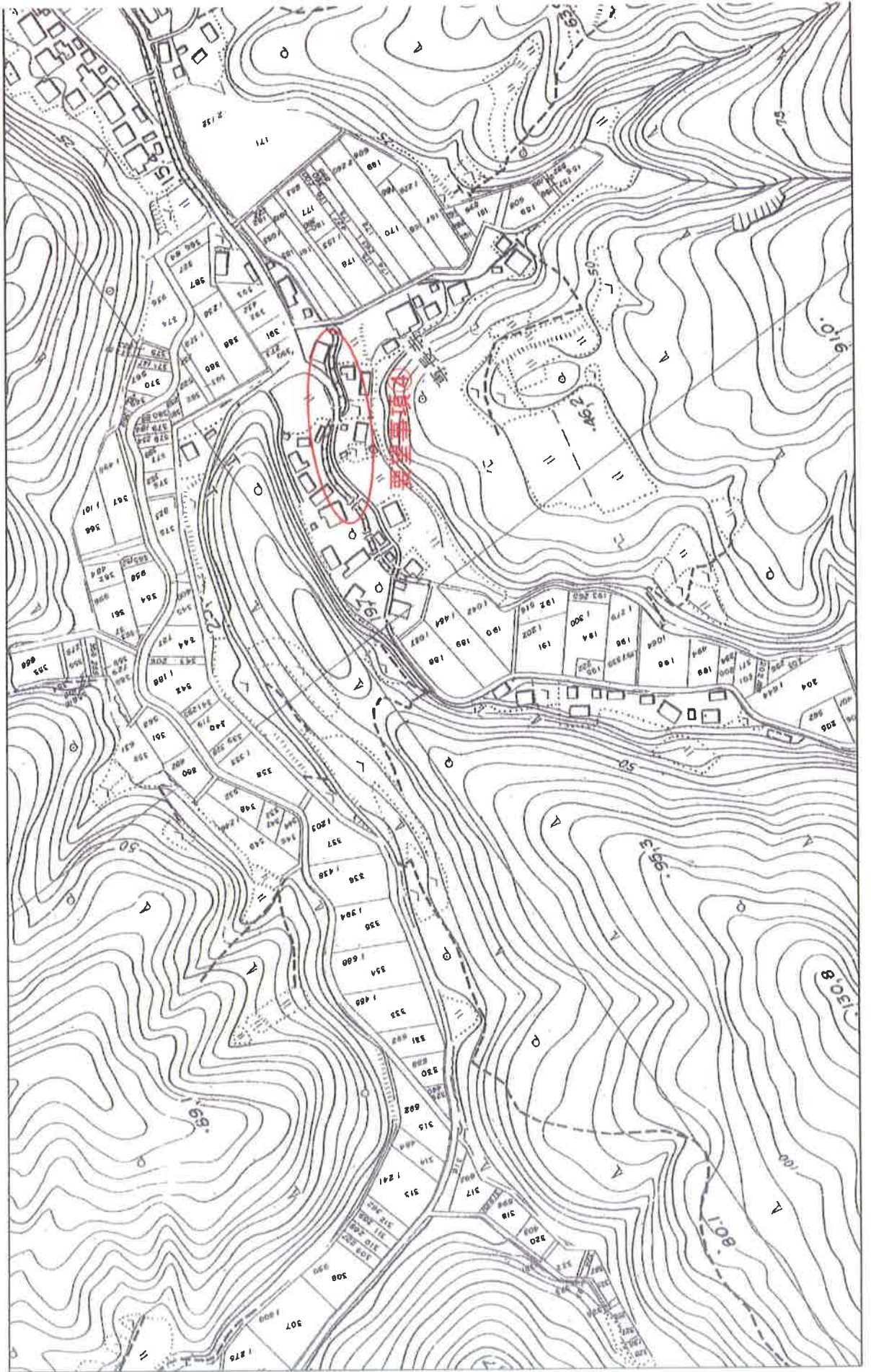


要望事項一③

保安林指定箇所



詳細図  
(要望事項④河川整備工事)







要望事項④

河川状況



要望事項④

河川状況



要望事項④

河川状況



要望事項④

河川状況



要望事項④

河川状況



要望事項④

河川状況