

鞍骨自治会の要望事項(建設関係)

No. 1

提出年月日 平成28年 4月20日
 回答年月日 平成 年 月 日
 市役所 回答

要望事項

要 望 内 容

① 宅の背後の土砂止擁壁の設置

H28-014-001

宅背後には、平成16年度県単治山事業で、ブロック積・間伐材を使用した丸太柵・コルゲートフォーム水路の工事が施工されている。
 丸太柵は施工後の年数が経過したため、一部が朽ち果てて背面の土圧により破壊している。
 生活している民家と隣接していることもあり、緊急の対策を要望します。

② 市道鞍骨上出線の市道の舗装の継続

H28-014-002

長年かけて舗装していた継続事業が、平成27年度で工事が中断した。舗装の継続は地区民の悲願であるので、平成28年度からの施工を復活することを要望いたします。

林道神野線の舗装

H28-014-003

林道神野線は道路縦断勾配があることから、近年のゲリラ豪雨で側溝が溢れて、道路面に側溝水が流下して路面が著しく浸食されてきている。神野線林道愛護組合では、毎年砕石を購入して補修を行っているが限界がある。

林道の途中には名水『桜水』があり、水を求めて来る一般車輛の通行も多い。また、林道の終点は県有林であるため林業関係者も利用することから、林道神野線の舗装工事を要望いたします。

④ 林道神野線の崩壊箇所の災害復旧

H28-014-004

林道神野線の路肩が崩壊してから数年経過します。年々崩壊が進捗しています。地域外の車輛の通行もあることから早期の復旧工事を要望いたします。

明後谷地内の治山工事

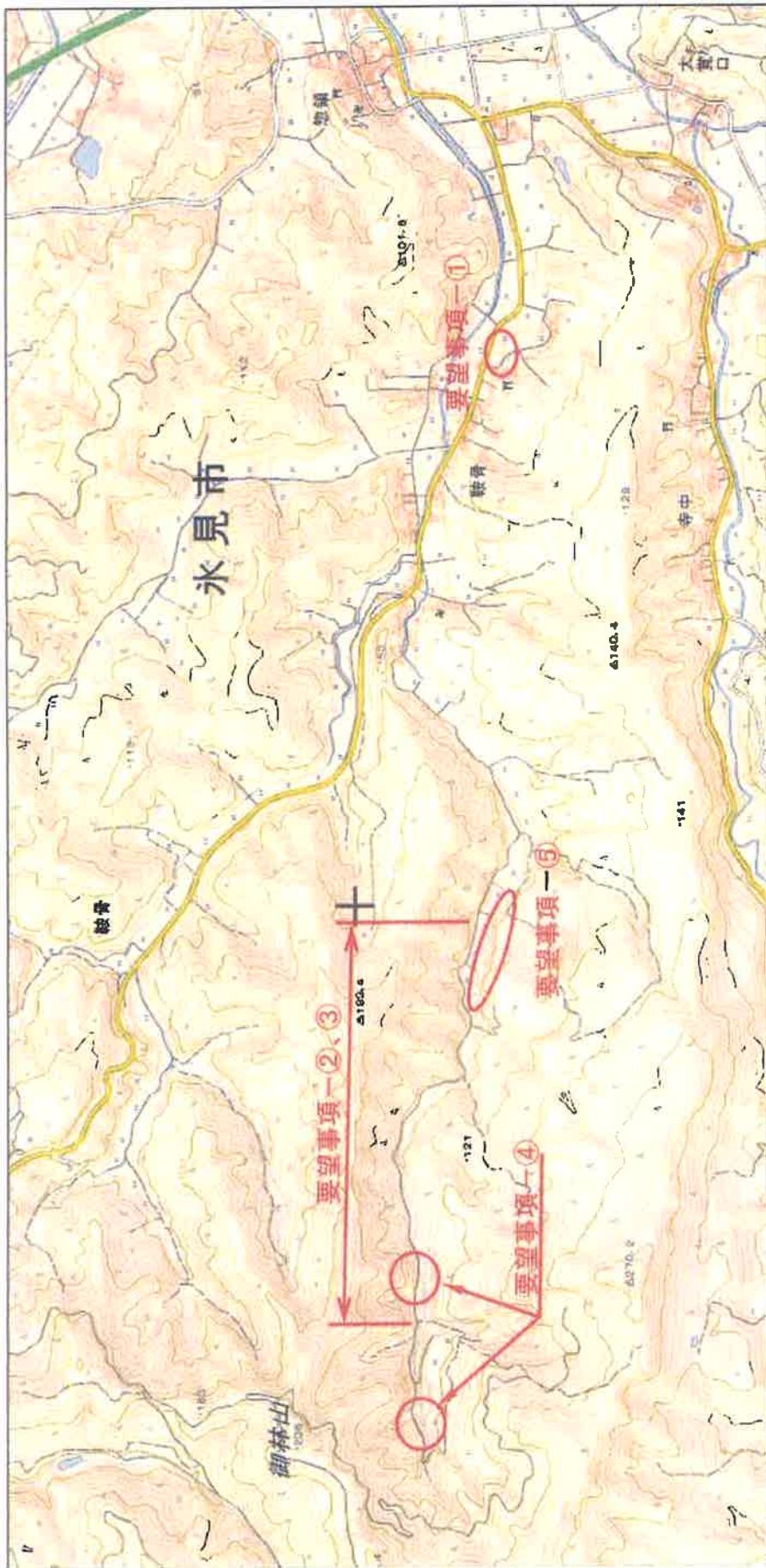
H28-014-005

明後谷地内の、鞍骨川右岸側は断崖絶壁で岩肌は風化が進み、しばしば崩落して鞍骨川を塞ぎ止めることがあります。そのたびに毎に地区民で崩落した土砂の撤去をしたり、市当局へ土砂の撤去をお願いした経緯があります。

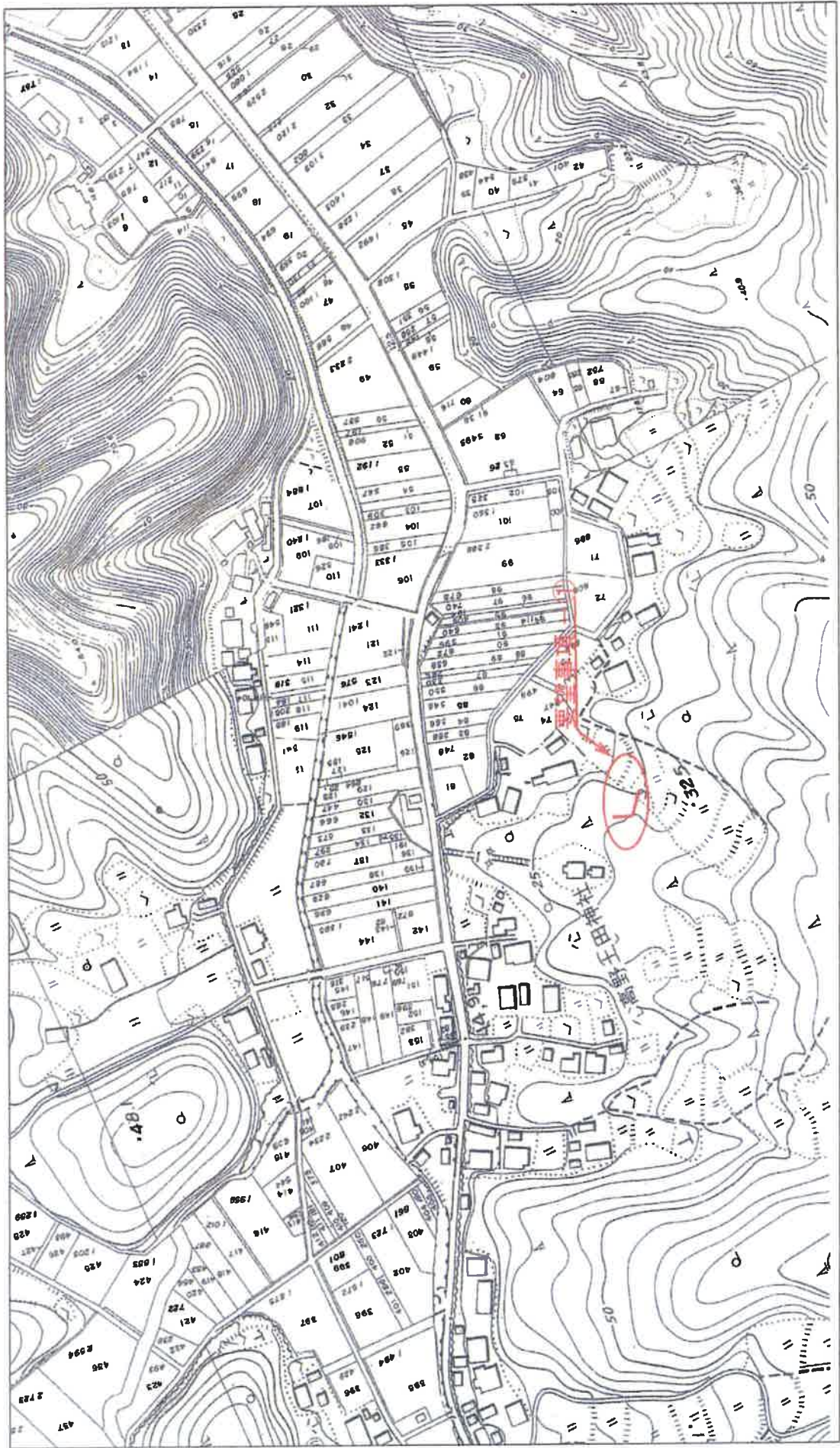
ゆえに、法面処理の治山工事を県当局へ働きかけていただくよう要望いたします。



要望箇所位置図



詳細図 (要望事項①) 宅裏の擁壁





要望事項①

宅裏側
崩壊状況



要望事項①

宅裏側
崩壊状況



要望事項①

宅裏側
現況既設丸太柵




要望事項①

宅裏側
銘板設置状況

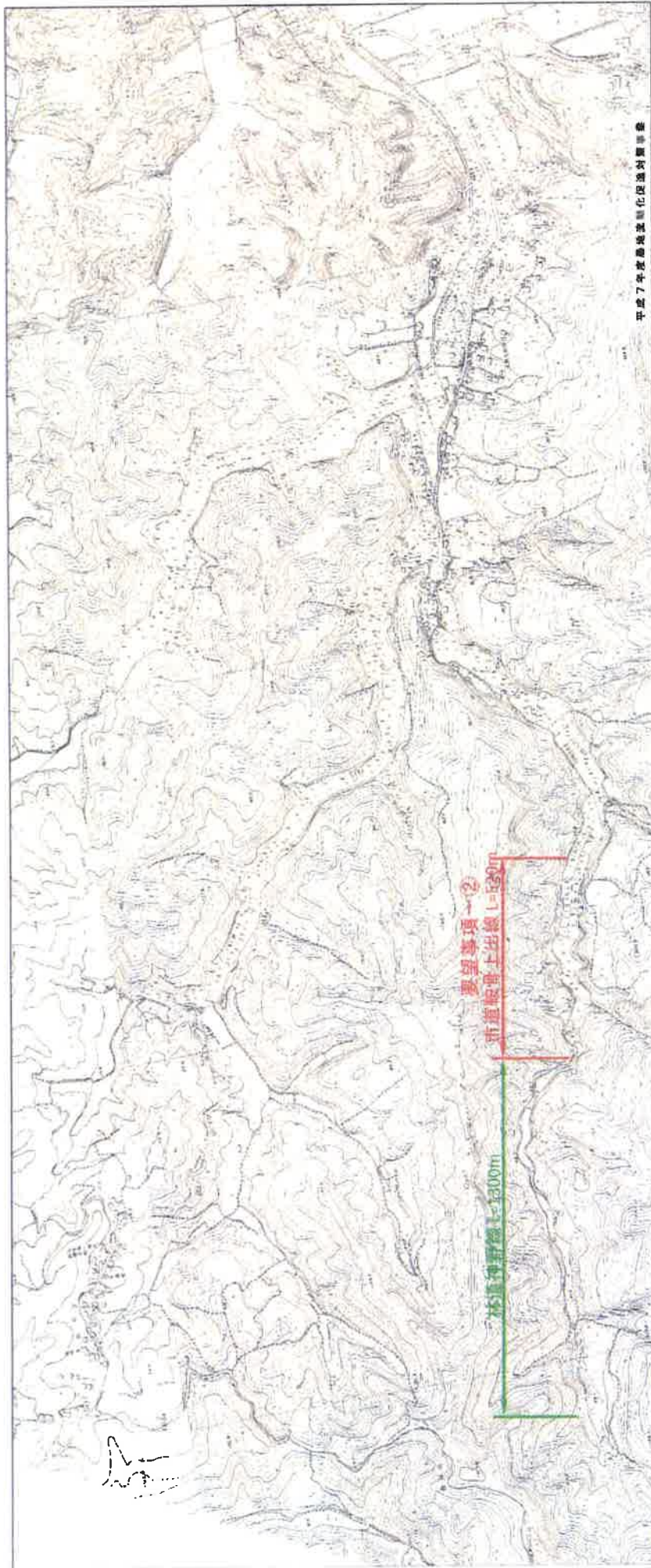


要望事項①

宅裏側
銘板設置状況





詳細図
(要望事項①②市道鞍骨上出線の舗装)

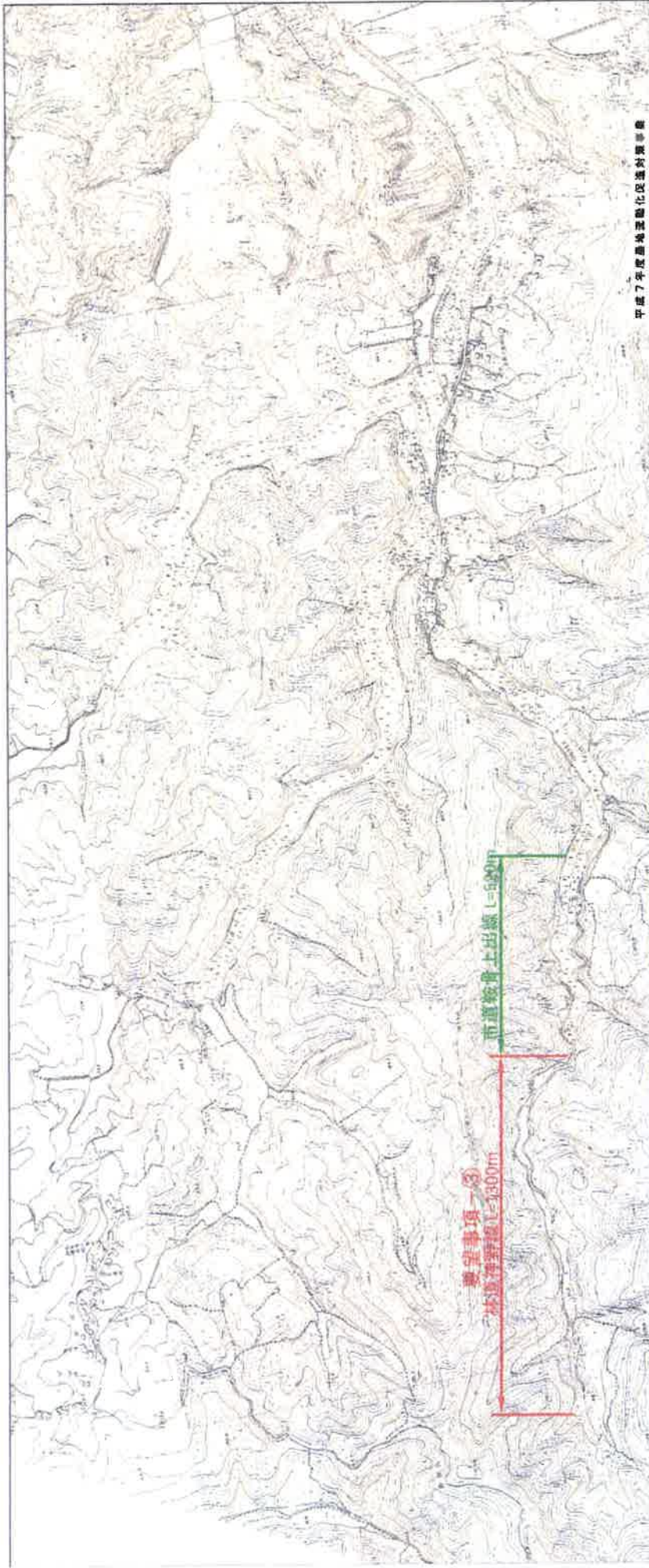




要望事項一②
市道鞍骨上出線



詳細図
(要望事項一③林道神野線の舗装)





要望事項一③

林道神野線



要望事項一③

**林道神野線
側溝清掃状況**



要望事項一③

**林道神野線
路面補修状況**

詳細図
(要望事項一④崩壊箇所の災害復旧)





要望事項一④

**林道神野線
No.1 路肩崩壊状況**



要望事項一④

**林道神野線
No.1 路肩崩壊状況**



要望事項一④

**林道神野線
No.1 路肩崩壊状況**



要望事項一④

**林道神野線
No.2 路肩崩壊状況**



要望事項一④

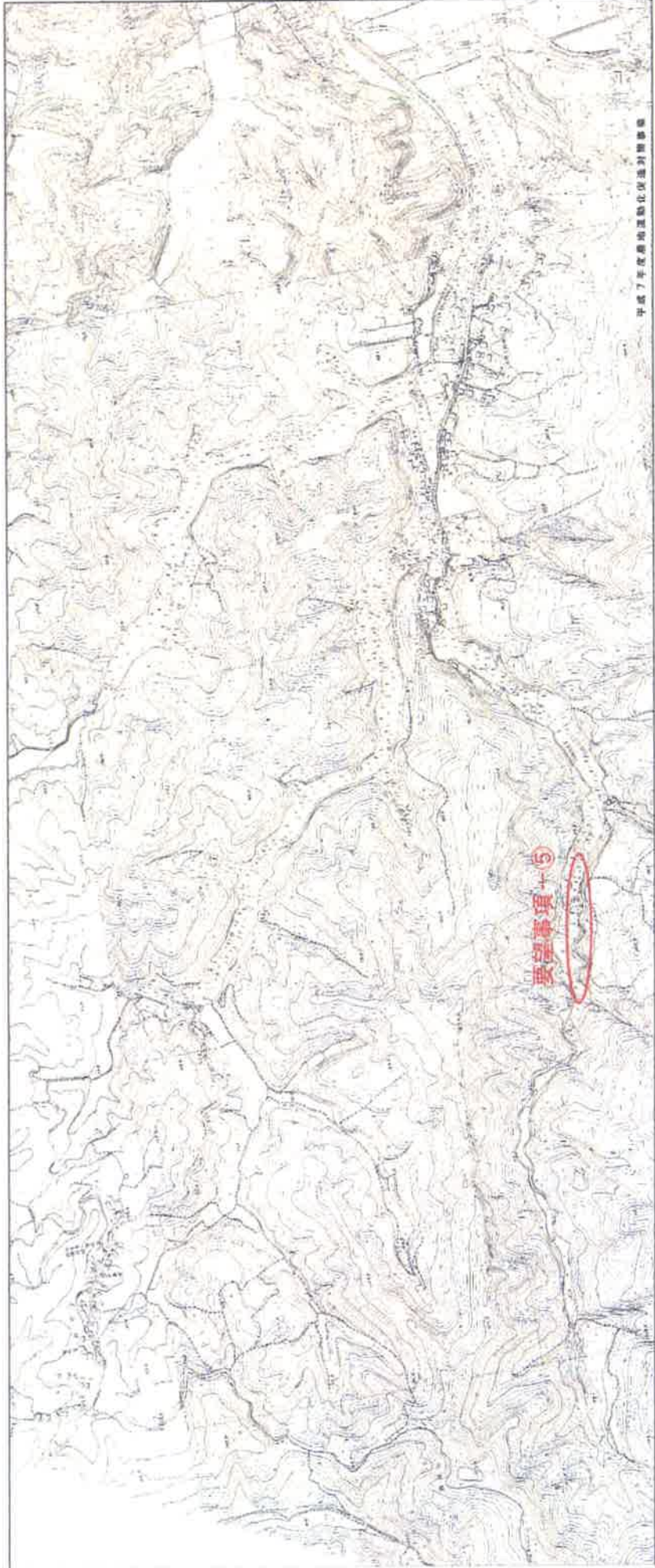
**林道神野線
No.2 路肩崩壊状況**



要望事項一④

**林道神野線
No.2 路肩崩壊状況**

詳細図
(要望事項⑤ 治山工事)





要望事項一⑤

明後谷治山
現況写真



要望事項一⑤

明後谷治山
現況写真



要望事項一⑤

明後谷治山
現況写真