

氷見市長

林 正之 殿

令和5年度

要 望 書

令和5年5月29日

氷見市島尾2035—1番地

島尾自治会長 中田 正幸



令和5年度要望書 目次

要望1 新川の改修について	1 ページ
同要望箇所位置図及び写真	2 ページ
要望2 市道島尾中央線の側溝の整備について	3 ページ
同要望箇所位置図及び写真	4 ページ
要望3 泉川の早期改修について	5 ページ
同要望箇所位置図及び写真	6 ページ
要望4 市道島尾西10号線の交通安全設備(ガードレール)の設置について	7ページ
同要望箇所位置図及び写真	8ページ
要望5 大雨時の県道下田子島尾線の冠水対策について	9ページ
同要望箇所位置図及び写真	10ページ

令和5年5月29日

要 望 書

氷見市長 林 正之 殿

地 区 名	島尾自治会
代表者氏名	中田 正幸
電 話 番 号	

○要望事項 新川の改修について

○要望個所 別紙に記載の位置図(写真)のとおり

○要 旨

新川については、昭和34年度に宮田第一土地改良区による区画整理事業の一環として開設され、以来今日まで60有余年の長きに亘って地域の貴重な河川資源として自然環境の保全等のもとより、島尾地区における流域水田への水供給源としての本来の重要な使命を担ってきています。

下流には水門を設けて、河川の法面上部まで水を溜めるなど季節に応じた水量調整を長年繰り返してきたことから、近年流域全体にわたって法面ブロックの損傷が激しくなっています。

当局では、以前から新川については災害応急の対応で進められ、数年前には応急措置として国道415号線沿いの人家に近い箇所への復旧整備が実施されたのをかわきりに、その後何箇所かの法面改修が実施されています。

この新川は流域の水田面積に比してその河川断面が小さく、湛水量も少ないこと、加えて近年頻発している宮田小学校付近の浸水(冠水)防止能力を高めるためにも、当島尾地区としては、河川全体にわたる構造の改修(川底を広くする等)に着目した抜本的な改修措置を講じて頂きたいと考えます。

一昨年度に設置された「泉川水系流域治水プロジェクト協議会」の場でも検討を加えられ、この実現に向けて格別のご高配を賜りたくお願い申し上げます。

要望件名 新川の改修について

西條中
↑

○要望箇所位置図



○要望箇所写真



令和5年5月29日

要 望 書

氷見市長 林 正之 殿

地 区 名	島尾自治会
代表者氏名	中田 正幸
電 話 番 号	

○要望事項 市道島尾中央線の側溝の整備について

○要望個所 別紙に記載の位置図(写真)のとおり

○要 旨

島尾地内の中心部を東西約1キロにわたって横断するこの道路は、以前は地区の動脈としての役割を担う重要幹線路線でしたが、平成5年3月に市道となって以来現在でも地域住民の日常生活に密接にかかわる生活道路として、これまで以上に重要な路線となっています。

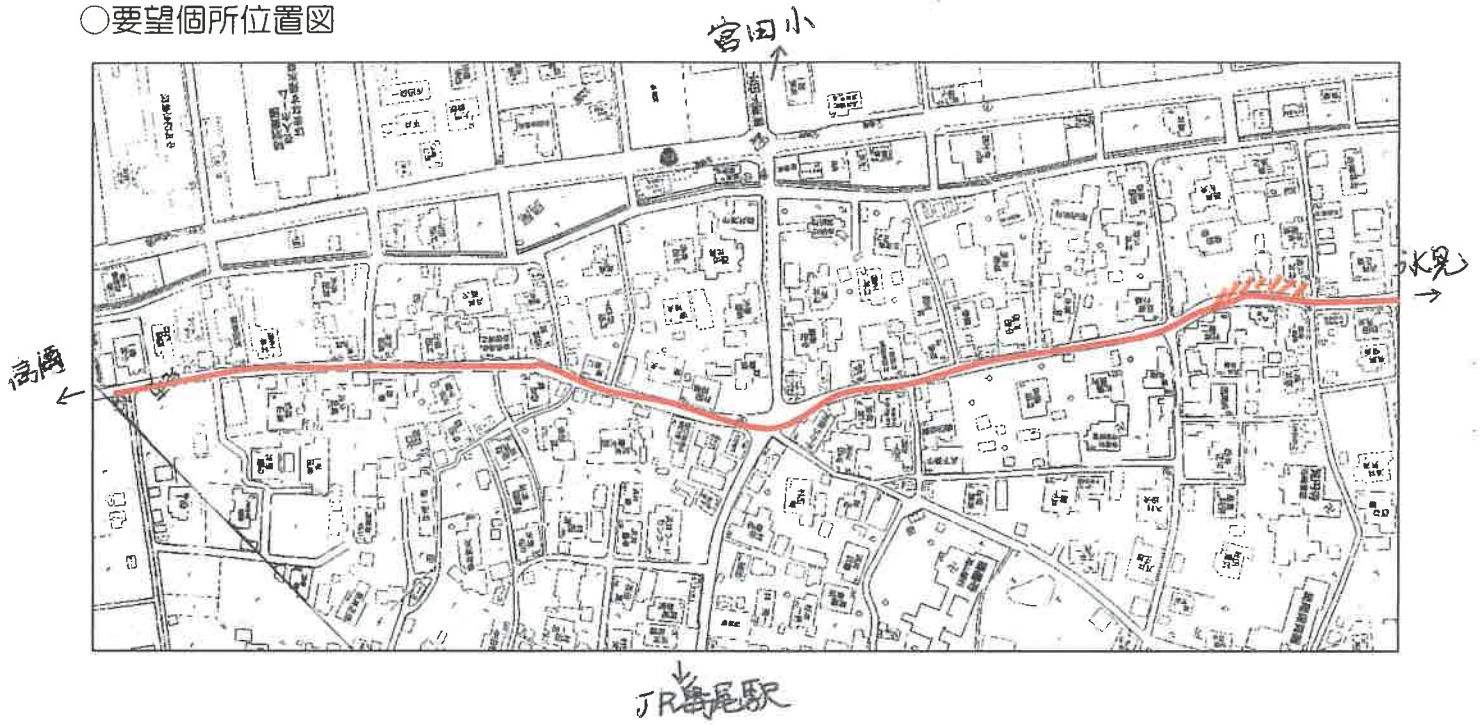
さて、この道路側溝については、市道認定がなされた何年も前に設置されたもので、現在いたる所でその劣化が進行しております。中には、特に勾配不足により流れが滞っている箇所や側溝の壁面が損傷している箇所等が随所に見られ、全体的に側溝機能が低下している状況にあります。

申すまでもなく、道路側溝は道路そのものの路面排水やこれに接する敷地の排水に必要な機能が確保されていることが肝要です。

市ご当局におかれては本路線全域に亘る側溝の現状把握と、不良個所の整備改善方を順次実施くださるようお願い申し上げます。

要望件名 市道島尾中央線の側溝の整備について

○要望箇所位置図



○要望箇所写真



令和5年5月29日

要 望 書

氷見市長 林 正之 殿

地 区 名	島尾自治会
代表者氏名	中田 正幸
電 話 番 号	

○要望事項 泉川の早期改修について

○要望個所 別紙に記載の位置図(写真)のとおり

○要 旨

二級河川泉川の改修については平成元年に県の事業採択があり、総延長2,270mの完成をめざして鋭意改修作業が進められ今日に至っています。

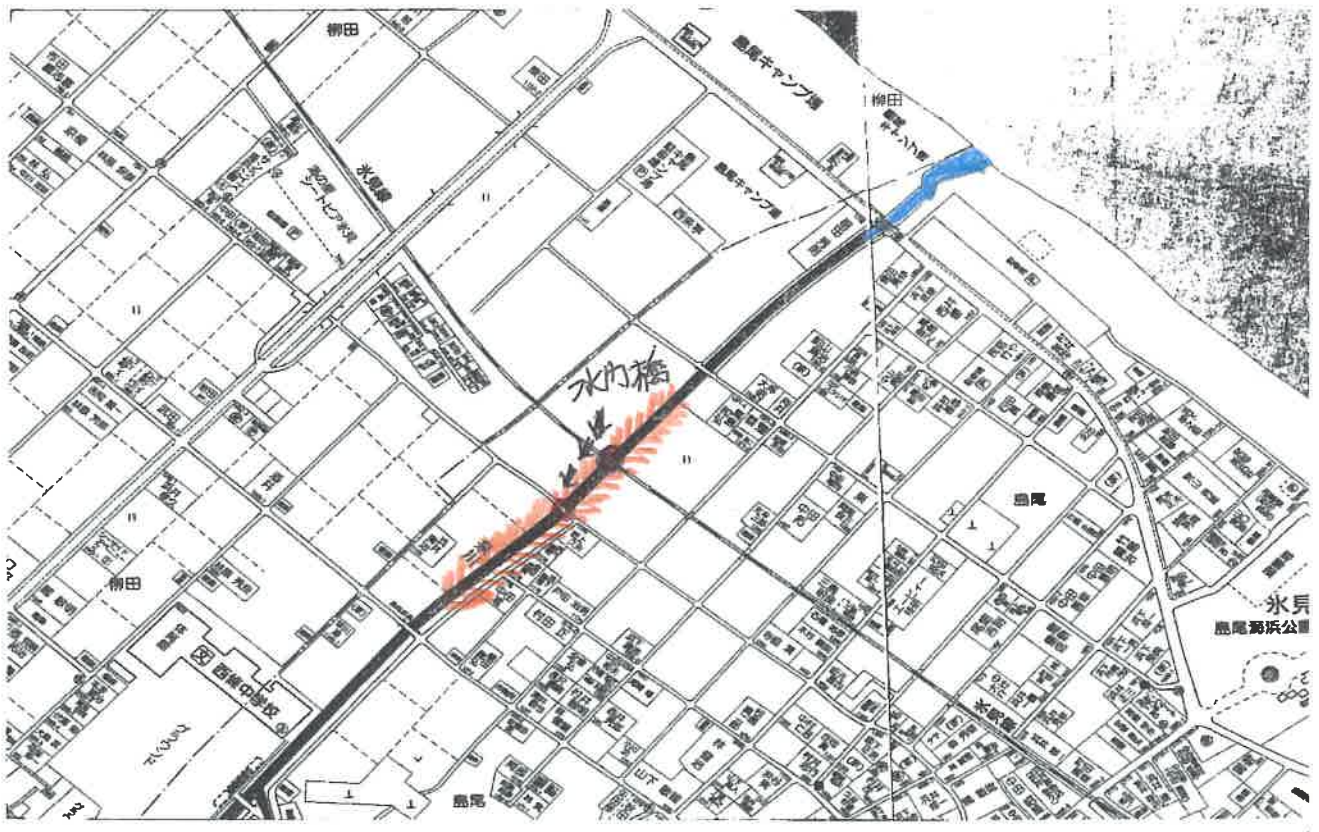
海岸から松田江橋付近までの部分については平成7年に、また西條中学校の周辺部分については平成21年にそれぞれのエリアが完成しましたが、JR氷見線との交差点から上流に向かって約190m、下流に向かって約60mの区間が放置されたままとなっています。

この区間の改修の前提となるJR氷見線鉄橋の改修については、現在仮路線の敷設作業が鋭意進行中(鉄橋工事は令和8年度末に完工の予定)であり、その後、泉川河川改修工事で2か年程度を要し、現行では令和11年度には全体工事の完工見通しであることが示されています。

又、その工事過程で市道島尾窪線の泉川に架かっている仮称水門橋も架け替えられることとなることから、将来着工されるであろう市道島尾窪線の拡幅と合わせたこの水門橋の拡幅もこの際お願いしたいのです。市ご当局には水門橋の拡幅について県への働き掛けを賜りますとともに、泉川河川改修の一日も早い完工が成るよう更にご尽力頂き、もって泉川流域住民一同の長年の願望が一刻も早く成就しますよう切にお願い申し上げます。

要望件名 泉川の早期改修について

○要望箇所位置図



○要望箇所写真



令和5年5月29日

要 望 書

氷見市長 林 正之 殿

地 区 名	島尾自治会
代表者氏名	中田 正幸
電 話 番 号	

○要望事項 市道島尾西10号線の交通安全設備(ガードレール)の設置について

○要望箇所 別紙に記載の位置図(写真)のとおり

○要 旨

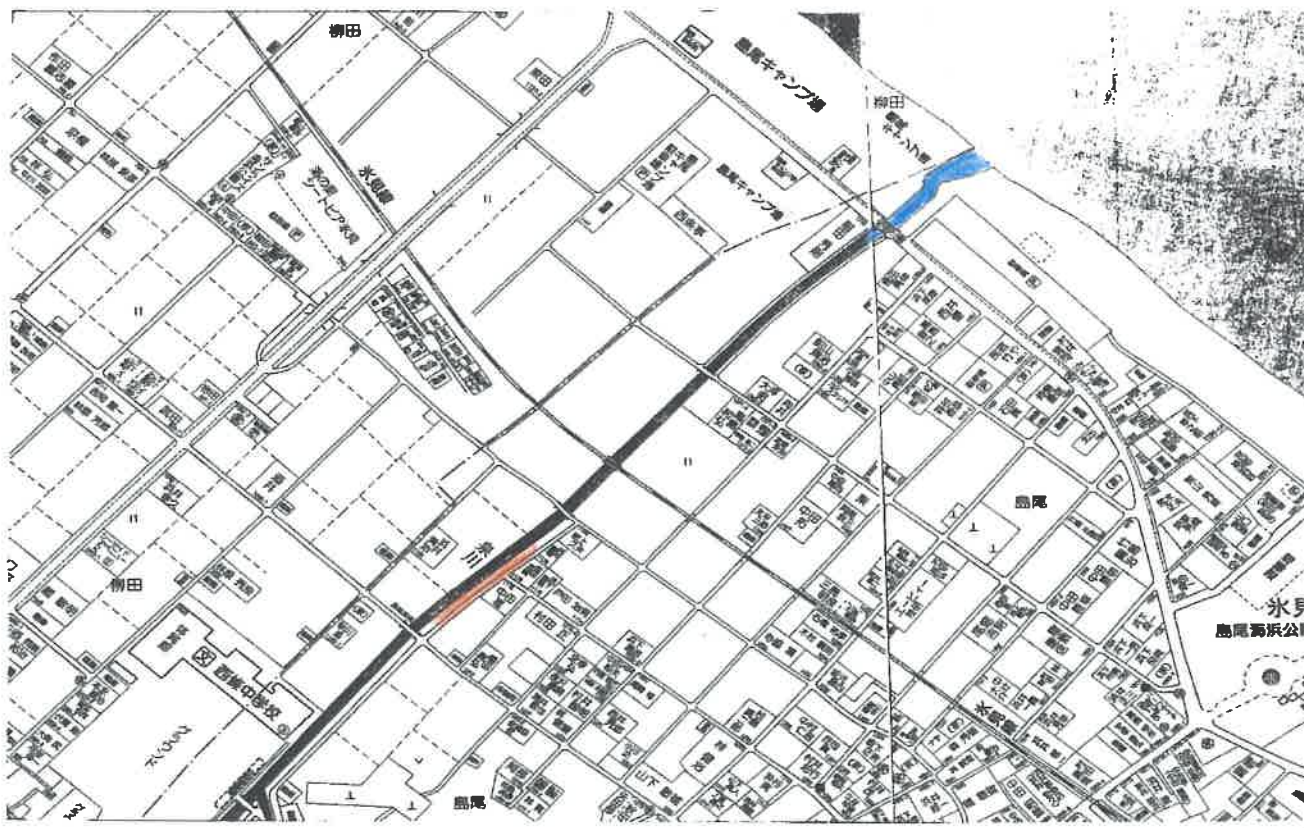
二級河川泉川に沿って南から北に延びる市道島尾西10号線(幅員4m、延長400m)は地域の生活道路として、更には西條中学校への通学道路としても頻繁に使用される重要路線です。

さて、この路線の一部(約20m)は中央部から川に向かって路肩が大きく傾いており、とりわけこの路線と直角に交わる市道島尾東15号線との接点部分は特に傾斜がきつく、誠に危険この上ない状況となっています。

市当局にはこの実情をご賢察頂き、数年前にはこの泉川沿いの一部の箇所には仮施設としてのガードレールを設置されたものの、もとよりこれを持って万全という状況には程遠いことから、更に必要箇所全域にわたっての交通安全施設(ガードレール等)の設置をお願い申します。

要望件名 市道島尾西10号線の交通安全設備(ガードレール)の設置について

○要望箇所位置図



○要望箇所写真



令和5年5月29日

要 望 書

氷見市長 林 正之 殿

地 区 名	島尾自治会
代表者氏名	中田 正幸
電 話 番 号	

○要望事項 県道下田子島尾線の冠水対策について

○要望箇所 別紙に記載の位置図(写真)のとおり

○要 旨

島尾から宮田小学校の下を通過して下田子に至る県道下田子島尾線は、地域児童生徒の通学路として、或いは地域の重要な生活・産業道路として大きな役割を担っている地域の幹線道路です。しかしながら、一旦大雨ともなると宮田小学校の下一帯は排水の悪さ(大雨時には新川及び中川の排水限度を超える)から浸水、冠水地帯となり、頻繁に交通止めの規制がなされます。また、宮田小学校は災害時における地域の指定避難所に定められていることから、有事の際には大混乱となることが予想されます。

現在、市当局では、「泉川水系流域治水プロジェクト協議会」を立ち上げられ、この地域の冠水、浸水防止に向けた検討を重ねられているとも聞き及んでおり、このような状況の一日も早い解消に向けた格段のご尽力をお願い申し上げます。

要望件名 県道下田子島尾線の冠水対策について

○要望箇所位置図

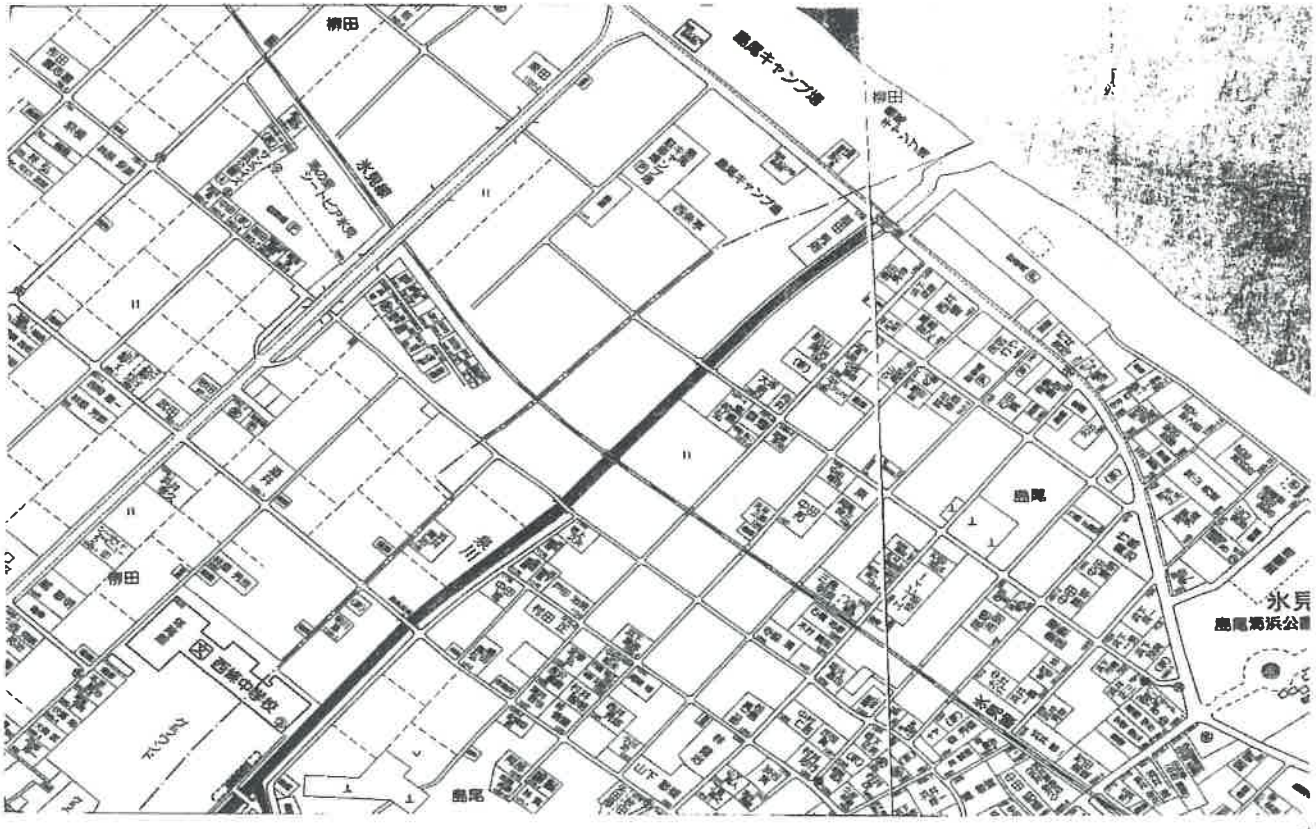


○要望箇所写真



要望件名 市道島尾西10号線の交通安全設備(ガードレール)の設置について

○要望箇所位置図



○要望箇所写真

